


PIANO COMUNALE DI PROTEZIONE CIVILE
Dicembre 2008


RISCHIO INCENDI

 Aree a Rischio Incendi

RISCHIO IDRAULICO E GEOLOGICO

 Aree a Rischio Idrogeologico


RISCHIO SISMICO

 Edifici Sensibili

 Area ammassamento

 Cancelli

 Centri accoglienza

 Aree di attesa

 Viabilità esistente

PUC Praiano



COMUNE DI
PRAIANO
PROVINCIA DI SALERNO

GRUPPO DI PROGETTAZIONE
PROF. ARCH. PASQUALE MIANO
ARCH. ARIANNA ROCCO
DOTT. AGR. LINO PAPPACENA
ARCH. FABRIZIO FUSCO
ING. SEBASTIANO MOLARO (Tecnogea S.A.S)

con
ARCH. GIUSEPPE RUOCCO
ARCH. GABRIELLA DE LUZIO
ARCH. EMANUELE COLOMBO
DOTT. ALESSIA GENTILE

SINDACO F.F.
ANNA MARIA CASO

RUP
ING. PAOLO GUADAGNO



PRELIMINARE PIANO URBANISTICO COMUNALE

Praiano nel Piano Comunale di Protezione Civile

SCALA 1 : 5000

DATA:

T2.5

